


Cartes de Bruit Stratégiques 2012

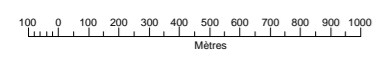
Voies de plus de 8200 véh / jour ; Carte de "type b"

RN 221

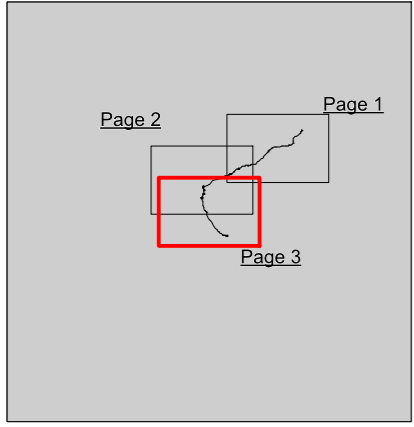


Echelle : 1/25 000

Format d'impression : A3




Localisation de la planche : Département de la Dordogne (24)



Secteurs affectés par le bruit

(art.5 du décret n°95-21 du 9 janv 1995)

 Secteurs affectés par le bruit ; arrêtés par le préfet. Définis par le classement sonore des infrastructures de transports terrestres.

Ces cartes sont une approche macroscopique de la situation acoustique aux abords des voies.

Elles ne peuvent être utilisées pour déterminer des niveaux sonores en façade d'un bâtiment.

